

«СОГЛАСОВАНО»

Глава города Югорска

А.Ю. Харлов

«    »      2022 год



«С УТВЕРЖДАЮ»

Директор МБОУ «Гимназия»

В.В. Погребняк

«    »      2022 год



Заместитель начальника

Госавтоинспекции ОМВД России по

городу Югорску, майор полиции

А.Г. Аралбаев

«    »      2022 год



## ПАСПОРТ ДОРОЖНОЙ БЕЗОПАСНОСТИ

Муниципальное бюджетное образовательное учреждение

«Гимназия»

Ул. Мира, д.6

г. Югорск, 2022

## Оглавление

<b>I. Общие сведения.....</b>	<b>4</b>
<b>II. План – схемы образовательного учреждения МБОУ «Гимназия», г. Югорск.....</b>	<b>5</b>
1. Район расположения образовательного учреждения, пути движения транспортных средств и детей (обучающихся).....	6
2. Схема организации дорожного движения в непосредственной близости от образовательного учреждения с размещением соответствующих технических средств, маршруты движения детей (обучающихся) и расположение парковочных мест.....	8
3. Маршруты движения организованных групп детей (обучающихся) от образовательного учреждения к стадиону, парку, ФОК «Юбилейный», МБУ «Музей истории и этнографии», МУ «ЦБС города Югорска», МЛПУ «Центральная городская больница», ЦК «Югра – Презент», КСК «Норд».....	10
4. Пути движения транспортных средств к местам разгрузки/погрузки и рекомендуемых безопасных путей передвижения детей по территории образовательного учреждения.....	12
5. План - схема пути движения транспортных средств и детей (обучающихся) при проведении дорожных ремонтно-строительных работ вблизи образовательного учреждения.....	14
<b>III. Информация об обеспечении безопасности перевозок детей специальным транспортным средством (автобусом). Сведения об организациях, осуществляющих перевозку воспитанников специальным транспортным средством (автобусом).....</b>	<b>16</b>
1. Общие сведения. ....	16

## I. Общие сведения

<b>Полное наименование образовательного учреждения</b>	Муниципальное бюджетное общеобразовательное учреждение «Гимназия»
<b>Тип общеобразовательного учреждения</b>	Общеобразовательное
<b>Организационно-правовая форма общеобразовательного учреждения</b>	Учреждение
<b>Юридический адрес образовательного учреждения</b>	628260, Российская Федерация, Тюменская область Ханты-Мансийский автономный округ – Югра, город Югорск, улица Мира, д. 6
<b>Фактический адрес образовательного учреждения</b>	628260, Российская Федерация, Тюменская область Ханты-Мансийский автономный округ – Югра, город Югорск, улица Мира, д. 6
<b>Телефон образовательного учреждения</b>	(34675) 7-08-03, Тел./ факс: (34675) 7-08-03
<b>Электронная почта образовательного учреждения</b>	<a href="mailto:gimnaziya-yugorsk@mail.ru">gimnaziya-yugorsk@mail.ru</a> .
<b>Директор МБОУ «Гимназия»</b>	Погребняк Виталий Владимирович, 8 (34675) 2-08-20
<b>Заместитель директора по учебно-воспитательной работе</b>	Дема Светлана Валерьевна 8 (34675) 7-07-87 Таирова Елена Леонидовна 8 (34675) 7-07-87 Воднева Елена Николаевна 8 (34675) 7-07-87
<b>Заместитель директора по научно-методической работе</b>	Маштакова Виктория Александровна 8 (34675) 7-07-87
<b>Заместитель директора по воспитательной работе</b>	Сердюк Любовь Викторовна, 8 (34675) 23154
<b>Ответственный работник муниципального органа образования</b>	главный эксперт отдела воспитания, дополнительного образования и обеспечения безопасностям детей Управления образования администрации города Югорска: Сысолетина Анна Александровна, 8 (34675)7-48-67
<b>Ответственный от Госавтоинспекции</b>	Старший лейтенант полиции: Кириллов Станислав Александрович 8 (34675)7-62-54
<b>Ответственный работник образовательного учреждения за мероприятия по профилактике</b>	Зинченко Олег Владимирович, учитель ОБЖ и физической культуры

детского травматизма,	
Старший инспектор ДПС, старший лейтенант полиции	Печурин Дмитрий Борисови
Инспектор по пропаганде БДД ОГИБДД ОМВД России по г. Югорску закрепленный за ОУ	Кириллов Станислав Александрович, 8 (34675)7-77-84
Руководитель или ответственный работник дорожно-эксплуатационной организации, осуществляющей содержание улично-дорожной сети (УДС), содержание технических средств организации дорожного движения (ТСОДД), директор	Директор МУП «Югорскэнергогаз» Агафонов Андрей Александрович 8 (34675) 2-34-70
Количество учащихся МБОУ «Гимназия» по состоянию на 01.09.2019	936
Наличие уголка по БДД	Имеется, в холле учреждения на 1 этаже
Наличие класса по БДД	Имеется, кабинет № 404
Наличие автогородка (площадка) по БДД	площадка на территории учреждения (проект)
Наличие автобуса в образовательном учреждении	отсутствует
Время занятий в образовательном учреждении	1-я смена: 08.00 – 13.15 2-я смена: 13.40- 17.50 Внеклассные занятия: 12.30 – 18.30
Время работы образовательного учреждения	Ежедневно с 7:00 до 20:00, кроме воскресенья и праздничных дней

#### Телефоны оперативных и экстренных служб

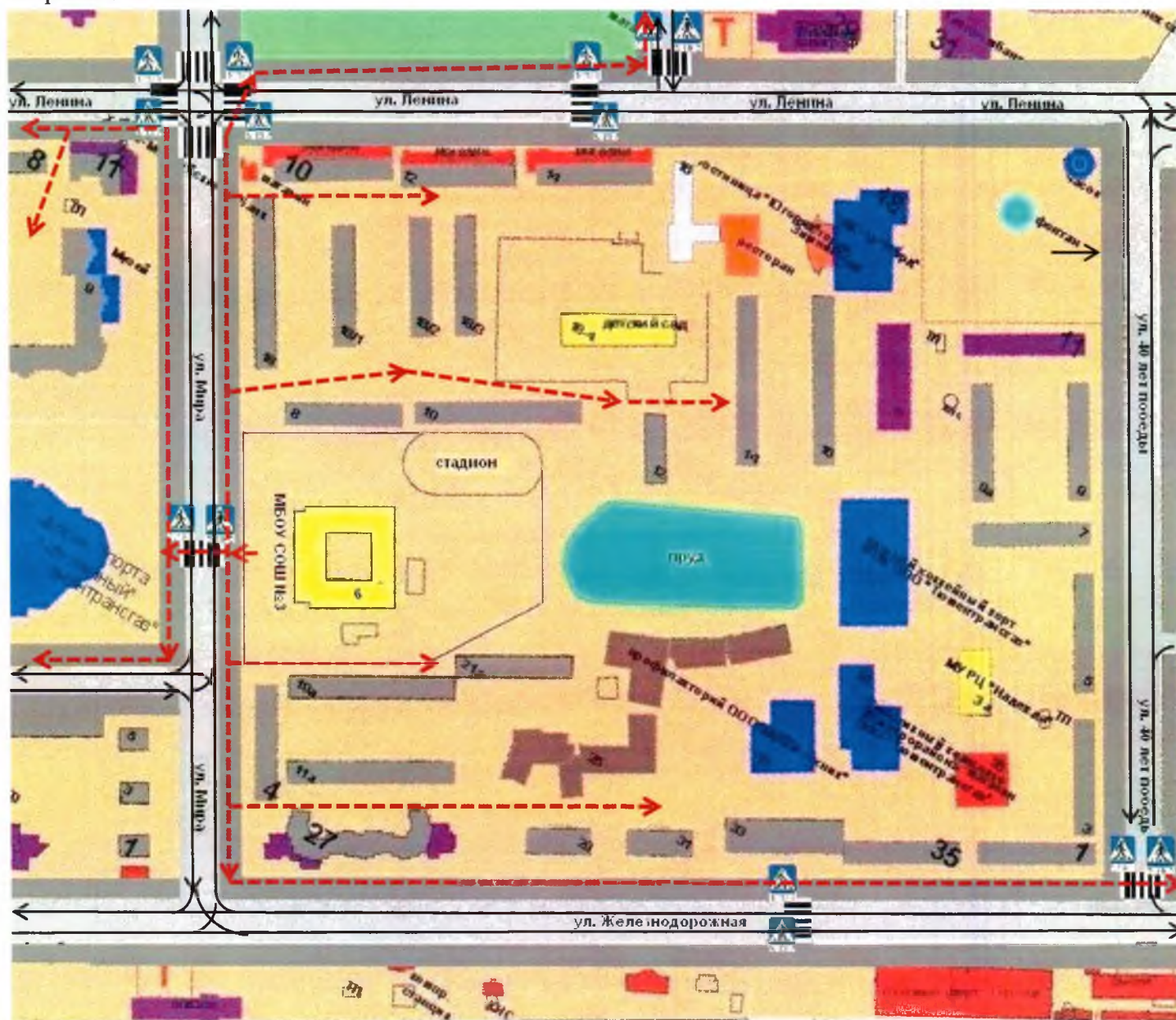
Пожарно-спасательная служба	01, 112, 2-49-69, 101
Отделение полиции	02, 7-60-01, 102
Скорая медицинская помощь	03, 103, 2-48-03
Газовая служба	04, 2-48-04, 104
Диспетчерская коммунальных услуг	2-48-92, 2-48-93
Энергосети	7-00-33, 7-0-44
Государственная инспекция БДД ГИБДД г. Бгорска	8 (34675) 7-78-99, 7-78-86
ОГИБДД ОМВД России по г. Югорску	8 (34675) 7-02-02, 7-62-54, 7-78-86
Дежурная часть Управления ГИБДД по ХМАО-Югре	8 (3467)39-87-02, 32-71-08

## II. План – схемы образовательного учреждения МБОУ «Гимназия», г. Югорск



# 1. Район расположения образовательного учреждения, пути движения транспортных средств и детей (обучающихся)

Образец схемы.



## Условные знаки

	многоквартирные жилые дома		культурно - досуговые и спортивные объекты
	магазины		объекты здравоохранения
	объекты общественного питания		тротуары
	гостиницы		движение транспортных средств
	административные здания		движение детей (обучающихся)
	детские сады, учебные заведения		

## **Пояснительная записка к плану - схеме района расположения ОУ, пути движения транспортных средств и детей (обучающихся)**

1. Район расположения образовательного учреждения определяется группой жилых домов, административных зданий, улично-дорожной сетью с учетом остановок общественного транспорта;

2. Территория, указанная в схеме, включает в себя:

- образовательное учреждение;
- стадион на территории ОУ;
- МБОУ «Музей истории и этнографии», вне территории учреждения;
- ФОК «Юбилейный» вне территории учреждения;
- жилые дома, в которых проживает большая часть детей (обучающихся);
- автомобильные дороги и тротуары;

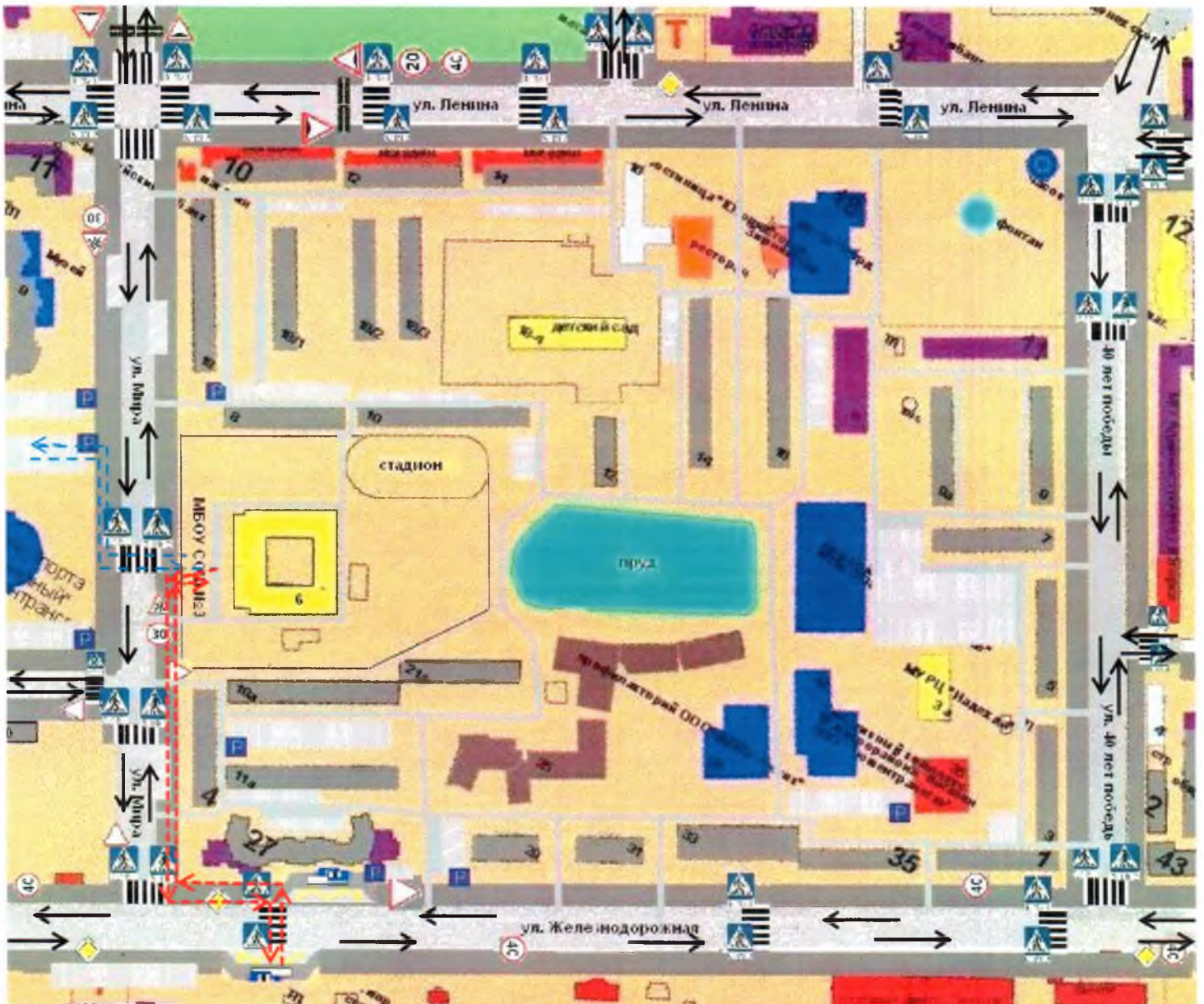
3. На схеме обозначено:

- расположение частных домов, зданий и сооружений;
- сеть автомобильных дорог;
- пути движения транспортных средств;
- пути движения обучающихся в/из образовательного учреждения;
- названия улиц.













Схема необходима для общего представления о районе расположения образовательного учреждения. Для изучения безопасности движения детей (обучающихся) на схеме обозначены наиболее частые пути движения детей (обучающихся) от дома к образовательному учреждению и обратно.



2. Схема организации дорожного движения в непосредственной близости от образовательного учреждения с размещением соответствующих технических средств, маршруты движения детей (обучающихся) и расположение парковочных мест



Условные знаки

	многоквартирные жилые дома		культурно - досуговые и спортивные объекты
	магазины		объекты здравоохранения
	объекты общественного питания		тротуары
	гостиницы		направление движения транспортного потока
	административные здания		направление движения детей от остановок маршрутных транспортных средств
	детские сады, учебные заведения		направление движения детей от частных транспортных средств

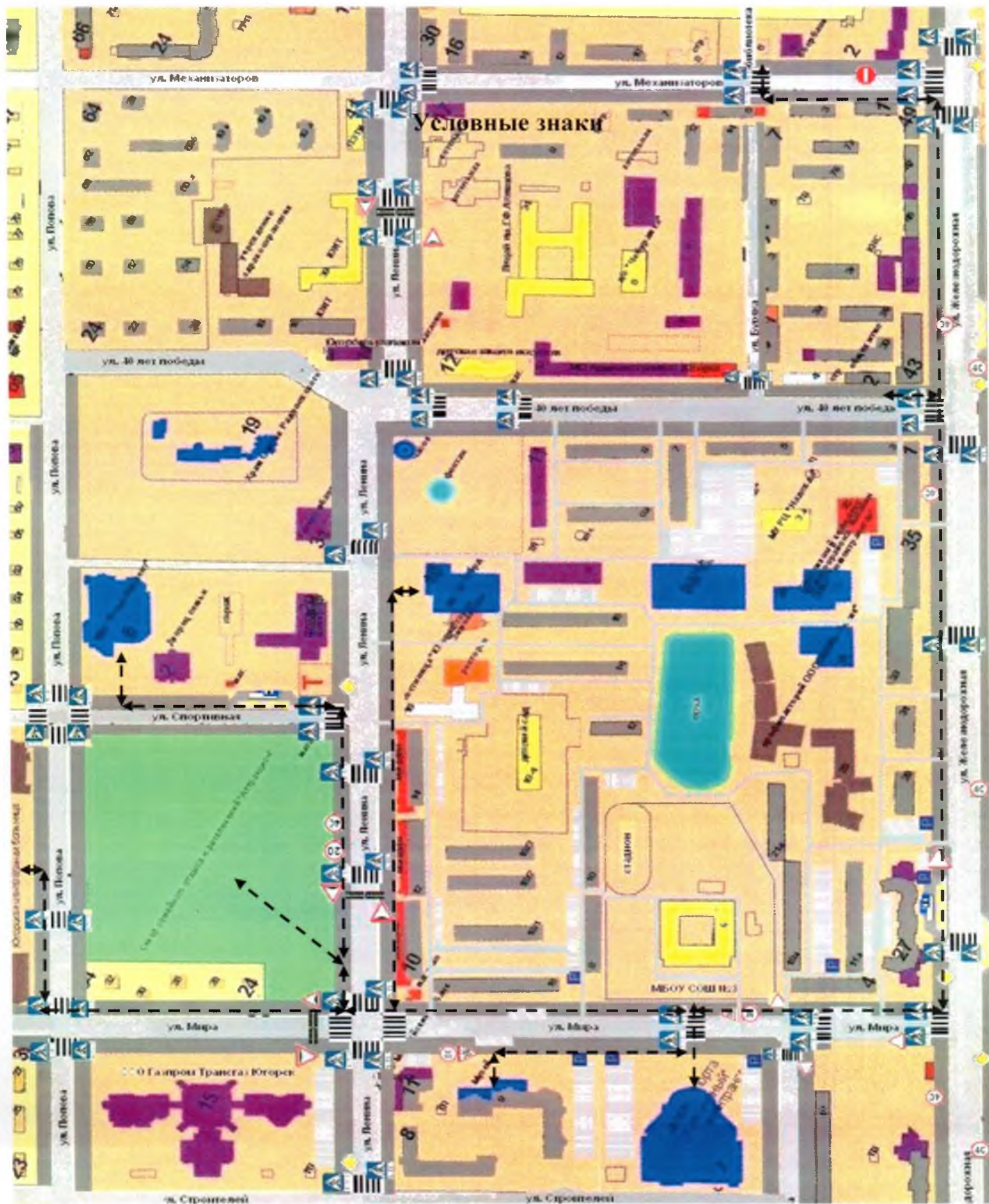
**Пояснительная записка к плану – схеме организации дорожного движения в непосредственной близости от образовательного учреждения с размещением соответствующих технических средств, маршрутов движения детей (обучающихся) и расположением парковочных мест**

1. Схема организации дорожного движения ограничена автомобильными дорогами, находящимися в непосредственной близости от образовательного учреждения;
2. На схеме обозначено:
  - здание образовательного учреждения;
  - автомобильные дороги и тротуары;
  - уличные (наземные – регулируемые) и внеуличные (надземные) пешеходные переходы на подходах к образовательному учреждению;
  - дислокация существующих дорожных знаков и дорожной разметки;
  - направление движения транспортных средств по проезжей части;
  - направление безопасного маршрута движения обучающихся;
3. На схеме не указано расположение остановок маршрутных транспортных средств, так как в непосредственной близости от образовательного учреждения их нет;
4. Вблизи образовательного учреждения имеется стоянка (парковочное место) для личного и общественного транспорта.



3. Маршруты движения организованных групп детей (обучающихся) от образовательного учреждения к стадиону, парку, ФОК «Юбилейный», МБУ «Музей истории и этнографии», МУ «ЦБС города Югорска», МЛПУ «Центральная городская больница», ЦК «Югра – Презент», КСК «Норд».

План-схема района расположения ОУ, пути движения транспортных средств и детей (обучающихся)



## Условные знаки

	многоквартирные жилые дома		детские сады, учебные заведения
	магазины		культурно - досуговые и спортивные объекты
	объекты общественного питания		объекты здравоохранения
	гостиницы		тротуары
	административные здания		движение детей (обучающихся)

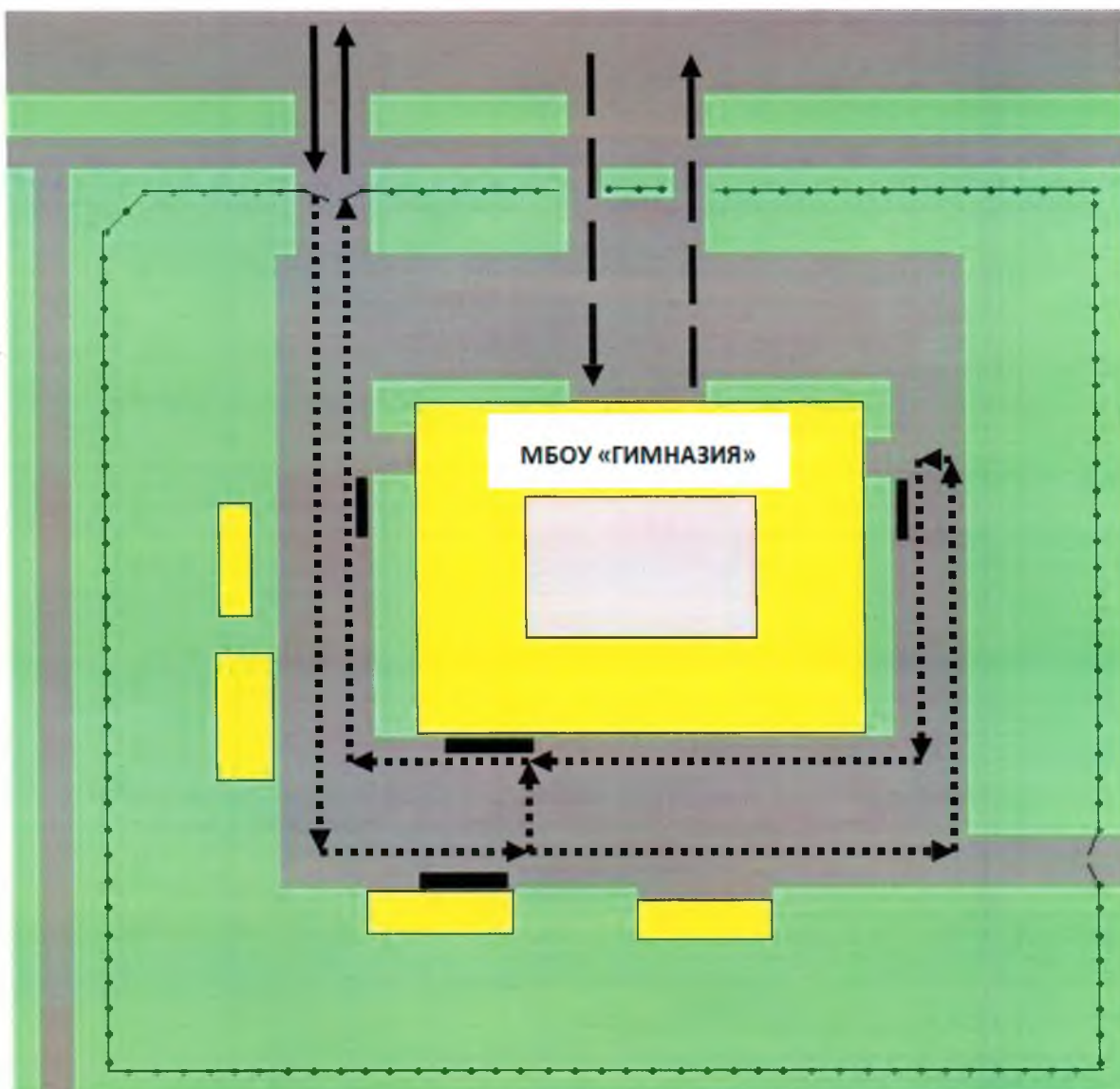
**Пояснительная записка к схеме маршрутов движения организованных групп обучающихся от ОУ к стадиону, парку культуры и отдыха, ФОК «Юбилейный», МБУ «Музей истории и этнографии», МУ «ЦБС города Югорска», МЛПУ «Центральная городская больница», ЦК «Югра – Презент», КСК «Норд».**

На схеме района расположения образовательного учреждения указаны безопасные маршруты движения детей (обучающихся) к стадиону, который находится на территории образовательного учреждения. А также обозначены безопасные пути для выхода организованных групп детей (обучающихся) от образовательного учреждения к стадиону, парку культуры и отдыха, ФОК «Юбилейный», МБУ «Музей истории и этнографии», МУ «ЦБС города Югорска», КДЦ «Югра – Презент», КСК «Норд», МЛПУ «Центральная городская больница» и обратно.





Данная схема используется преподавательским составом при организации движения групп детей (обучающихся) к местам проведения занятий на территории образовательного учреждения и вне территории образовательного учреждения



#### 4. Пути движения транспортных средств к местам разгрузки/погрузки и рекомендуемых безопасных путей передвижения детей по территории образовательного учреждения



#### Условные знаки

-  - въезд/выезд грузовых транспортных средств
-  - движение грузовых транспортных средств по территории образовательного учреждения
-  - движение детей и подростков на территории образовательного учреждения
-  - место разгрузки/погрузки

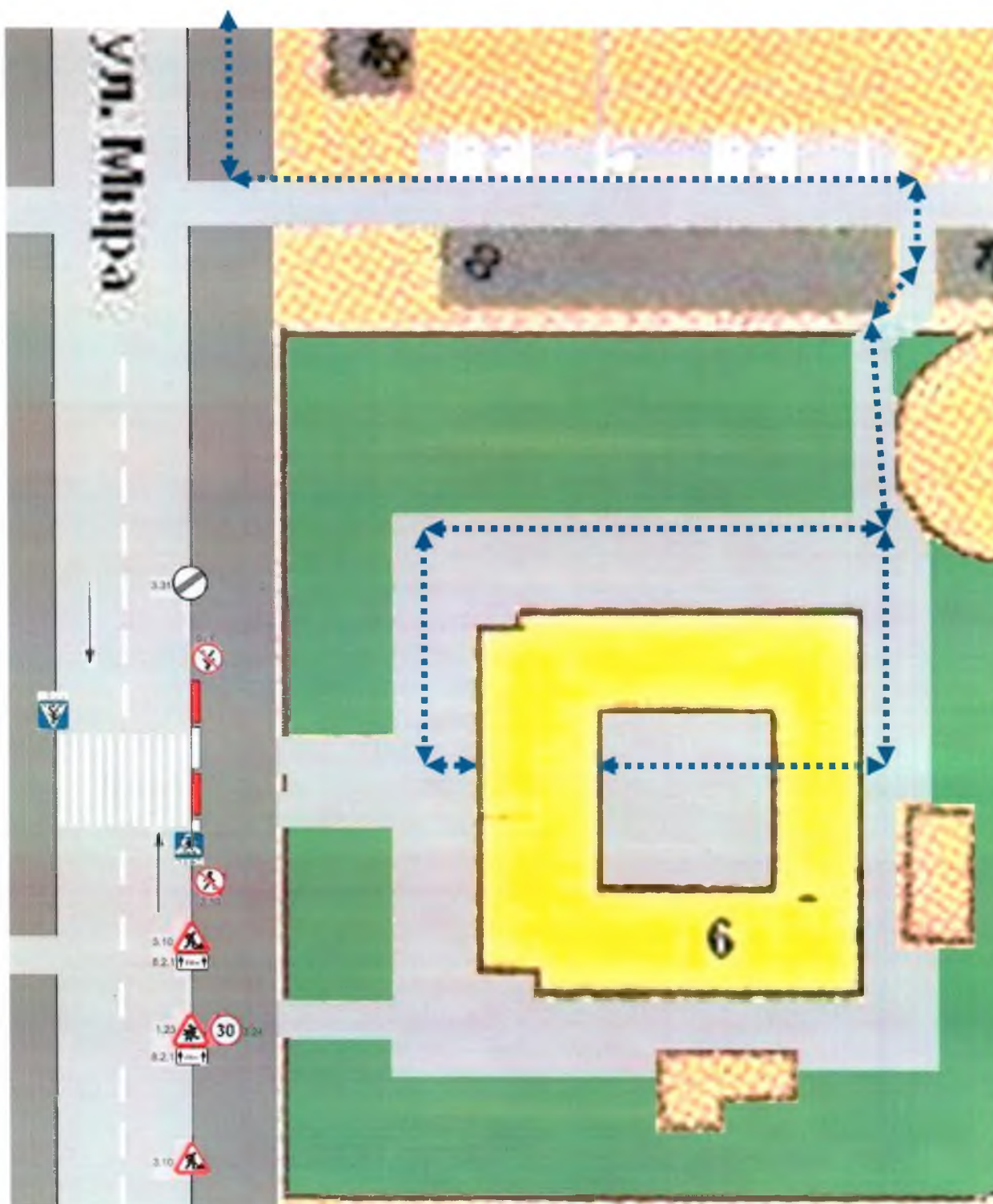


## **Пояснительная записка к схеме пути движения транспортных средств к местам разгрузки/погрузки**

На схеме указывается примерная траектория движения транспортного средства на территории образовательного учреждения, в том числе место погрузки/разгрузки, а также безопасный маршрут движения детей к стадиону во время погрузочно-разгрузочных работ.

В целях обеспечения безопасного движения детей (обучающихся) по территории образовательного учреждения исключены пересечения путей движения детей (обучающихся) и движения транспортных средств.

**5. План - схема пути движения транспортных средств и детей (обучающихся) при проведении дорожных ремонтно-строительных работ вблизи образовательного учреждения**



**Пояснительная записка к плану - схеме пути движения транспортных средств и детей (обучающихся) при проведении дорожных ремонтно-строительных работ вблизи образовательного учреждения**

1. Схема наиболее вероятного места проведения дорожных ремонтно-строительных работ, его обустройства дорожными знаками и ограждениями, иными техническими средствами организации дорожного движения, а также безопасный маршрут движения детей (обучающихся) к образовательному учреждению с учетом изменения маршрута движения по тротуару.

2. На схеме обозначены:

- участок наиболее вероятного места проведения дорожных ремонтно-строительных работ;
- автомобильные дороги, тротуары;
- альтернативные пути (обходы места производства дорожных ремонтно-строительных работ пешеходами и объезды транспортными средствами);
- здание образовательного учреждения;
- ограждение территории образовательного учреждения.

Данная схема используется преподавательским составом при организации движения групп детей (обучающихся) во время проведения дорожных ремонтно-строительных работ вблизи образовательного учреждения. (Схема 5)



### **III. Информация об обеспечении безопасности перевозок детей специальным транспортным средством (автобусом). Сведения об организациях, осуществляющих перевозку воспитанников специальным транспортным средством (автобусом).**

#### **1. Общие сведения.**

Перевозка детей осуществляется специальным транспортным средством (автобусом) Муниципальным казенным учреждением «Центр материально - технического и информационно - методического обеспечения» управления образования администрации города Югорска по заявке МБОУ «Гимназия».

Адрес учреждения: МКУ «Центр материально - технического и информационно - методического обеспечения». Югорск, ул. Ленина, д. 29. Телефон: 4-51-00. Директор: Паншина Виктория Ивановна.

МБОУ «Гимназия» при осуществлении перевозок организованных групп детей руководствуется:

— требованиями межведомственного приказа от 31.05.2018 г. № 235 - р/206/62/09-ОД-29/01- 09/204/26/38 - П-120/449/44/78 «Об организации перевозок автотранспортными средствами организованных групп детей к месту проведения спортивных, оздоровительных, культурно - массовых мероприятий на территории Ханты - Мансийского автономного округа - Югры и обратно»;

— приказом начальника Управления образования администрации города Югорска № 684 от 18.10.2017 г. «Об осуществлении перевозки автотранспортными средствами организованной группы детей»;

— приказом начальника Управления образования администрации города Югорска № 95 от 19.02.2018 г. О внесении изменений в приказ начальника Управления образования от 18.10.2017 № 684 «Об осуществлении перевозки автотранспортными средствами организованной группы детей»;

— приказом ДО и МП ХМАО - Югры от 04.12.2016 №1781 «О предупреждении чрезвычайных происшествий с несовершеннолетними обучающимися»;

— приказом ДО и МП ХМАО - Югры от 29.03.2017 г. №538 «О внесении изменений в приказ ДО и МП ХМАО - Югры от 04.12.2016 №1781 «О предупреждении чрезвычайных происшествий с несовершеннолетними обучающимися»;

— приказом директора МБОУ «Гимназия» № 201/7 от 14.12.2016 г. № 184 от 25.10.2017 г. «О назначении ответственного за организацию перевозки детей»